

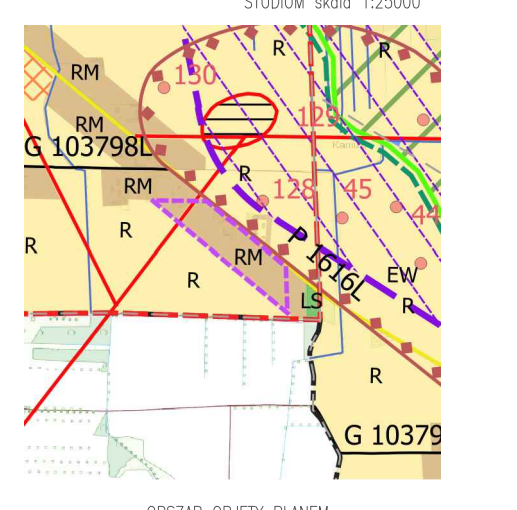
LEGENDA DO PLANU

- GRANICE OBSZARÓW I TERENÓW
- GRANICA OBSZARU OBJĘTEGO PLANEM
- GRANICE ROZGRANICZAJĄCE TERENY O RÓŻNYCH FUNKCJACH LUB RÓŻNYCH ZAKŁADACH ZAGOSPODAROWANIA
- GRANICA STREFY KONSERWATORSKIEJ OCHRONY ARCHEOLOGICZNEJ, OZNACZONEJ SYMBOLEM "SK-OA"
- OZNACZENIA GRAFICZNE
- LINE ZABUDOWY NIEPRZEKAZALNE
- GRANICA STREFY OCHRONNEJ LINE NAPOWIETRZNEJ ŚREDNIEGO NAPIĘCIA
- OZNACZENIE WYMIAROWANIA (cyfry podane przykładowo)
- odległość od linii rozgraniczających do linii zabudowy, granic, ścież, itp.
- PRZEZNACZENIE TERENÓW
- RM TERENY ZABUDOWY ZAGRODOWEJ
- KDP TERENY DRÓG PUBLICZNYCH POWIATOWYCH
- LEGENDA DO PLANU ISTNIEJĄCEGO POZA OBSZAREM OBJĘTYM NINIEJSZYM PLANEM (oznaczenia nieobowiązkujące mające wyłącznie charakter informacyjny)
- LINE ROZGRANICZAJĄCE TERENY O RÓŻNYCH FUNKCJACH LUB RÓŻNYCH ZAKŁADACH ZAGOSPODAROWANIA
- OZNACZENIE WYMIAROWANIA (cyfry podane przykładowo)
- odległość między liniami rozgraniczającymi
- IRP TERENY UPRAW PÓLNYCH OBJĘTE ZAKAZEM ZABUDOWY
- RZ TERENY ŁĄK I PASTWISK OBJĘTE ZAKAZEM ZABUDOWY
- KP(Z) TERENY DRÓG
- SN15kV TERENY STREF OCHRONNYCH LINEI ŚREDNIEGO NAPIĘCIA

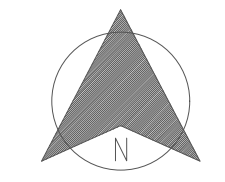
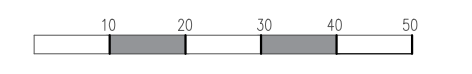
- LEGENDA:**
- GRANICA OBSZARU OBJĘTEGO PLANEM
 - GRANICE ROZGRANICZAJĄCE TERENY O RÓŻNYCH FUNKCJACH LUB RÓŻNYCH ZAKŁADACH ZAGOSPODAROWANIA
 - GRANICA STREFY KONSERWATORSKIEJ OCHRONY ARCHEOLOGICZNEJ, OZNACZONEJ SYMBOLEM "SK-OA"
 - OZNACZENIA GRAFICZNE
 - LINE ZABUDOWY NIEPRZEKAZALNE
 - GRANICA STREFY OCHRONNEJ LINE NAPOWIETRZNEJ ŚREDNIEGO NAPIĘCIA
 - OZNACZENIE WYMIAROWANIA (cyfry podane przykładowo)
 - odległość od linii rozgraniczających do linii zabudowy, granic, ścież, itp.
 - PRZEZNACZENIE TERENÓW
 - RM TERENY ZABUDOWY ZAGRODOWEJ
 - KDP TERENY DRÓG PUBLICZNYCH POWIATOWYCH
 - LEGENDA DO PLANU ISTNIEJĄCEGO POZA OBSZAREM OBJĘTYM NINIEJSZYM PLANEM (oznaczenia nieobowiązkujące mające wyłącznie charakter informacyjny)
 - LINE ROZGRANICZAJĄCE TERENY O RÓŻNYCH FUNKCJACH LUB RÓŻNYCH ZAKŁADACH ZAGOSPODAROWANIA
 - OZNACZENIE WYMIAROWANIA (cyfry podane przykładowo)
 - odległość między liniami rozgraniczającymi
 - IRP TERENY UPRAW PÓLNYCH OBJĘTE ZAKAZEM ZABUDOWY
 - RZ TERENY ŁĄK I PASTWISK OBJĘTE ZAKAZEM ZABUDOWY
 - KP(Z) TERENY DRÓG
 - SN15kV TERENY STREF OCHRONNYCH LINEI ŚREDNIEGO NAPIĘCIA

WYRYS ze STUDIUM UWARUNKOWAŃ I KIERUNKÓW ZAGOSPODAROWANIA PRZESTRZENNEGO GMINY PODEDWÓRZE przyjętego uchwałą nr IV/19/2002 z dnia 30 grudnia 2002 r., zmienionego uchwałami: nr XXX/143/2006 z dnia 23 lutego 2006 r., nr IV/23/2011 z dnia 26 stycznia 2011 r., nr XXXIII/259/2023 z dnia 28 listopada 2023 r.

STUDIUM skala 1:25000



MIEJSCOWY PLAN ZAGOSPODAROWANIA PRZESTRZENNEGO GMINY PODEDWÓRZE (w części miejscowości Zaliszcze)



RYСУNEK PLANU KONCEPCJA
skala 1:1000

MIEJSCOWY PLAN ZAGOSPODAROWANIA PRZESTRZENNEGO GMINY PODEDWÓRZE
Załącznik nr 1 Arkusz: ZC, Zaliszcze
do uchwały Nr //2023
Rady Gminy Podewórz
z dnia 2023 r.