

LEGENDA DO PLANU

---+---+---+ GRANICE OBSZARÓW I TERENÓW
 ---+---+---+ GRANICE OBSZARU OGRANICZENIA PLANU
 ---+---+---+ LINE ROZDZIAŁAJĄCE TERENY O RÓŻNYCH FUNKCJACH LUB RÓŻNYCH ZAGOSPODAROWANIACH
 ---+---+---+ OZNACZENIA GRANICZNE
 ---+---+---+ LINE ZABUDOWY NIEPRZECIĄGALNE
 ---+---+---+ OZNACZENIE WYMIAROWANIA (cyfry podane przykładowo)
 ---+---+---+ odległość od linii rozgraniczających do linii zabudowy, gęstość siatki, itp.
 ---+---+---+ PRZEZNACZENIE TERENÓW
 RM TERENY ZABUDOWY ZAGRODOWEJ
 KDG TERENY DRÓG PUBLICZNYCH GMINNYCH

LEGENDA DO PLANU ISTNIEJĄCEGO POZA OBSZAREM OBJĘTYM NINIEJSZYM PLANEM
 (oznaczenia nieobowiązujące mające wyjątkowo charakter informacyjny)

---+---+---+ LINE ROZDZIAŁAJĄCE TERENY O RÓŻNYCH FUNKCJACH LUB RÓŻNYCH ZAGOSPODAROWANIACH
 ---+---+---+ OZNACZENIE WYMIAROWANIA (cyfry podane przykładowo)
 ---+---+---+ odległość między liniami rozgraniczającymi
 RP TERENY UPRZĄD PÓLNYCH OBSZĘC ZAKAZEM ZABUDOWY
 RZ TERENY LĄK I PASTWISK OBSZĘC ZAKAZEM ZABUDOWY
 MR MIESZKANCTWO ROLNICZE, STANIECZKI, PROJEKTOWANE
 RM TERENY ZABUDOWY ZAGRODOWEJ
 P,KP(L),KDG,KG TERENY DRÓG
 SN15KV GRANICA STREŻY OCHRONNEJ LINII WAPNIOWEJ ŚREDNIEGO NAPIĘCIA

LEGENDA

---+---+---+ GRANICE OBSZARÓW I TERENÓW
 ---+---+---+ GRANICE OBSZARU OGRANICZENIA PLANU
 ---+---+---+ LINE ROZDZIAŁAJĄCE TERENY O RÓŻNYCH FUNKCJACH LUB RÓŻNYCH ZAGOSPODAROWANIACH
 ---+---+---+ OZNACZENIA GRANICZNE
 ---+---+---+ LINE ZABUDOWY NIEPRZECIĄGALNE
 ---+---+---+ OZNACZENIE WYMIAROWANIA (cyfry podane przykładowo)
 ---+---+---+ odległość od linii rozgraniczających do linii zabudowy, gęstość siatki, itp.
 ---+---+---+ PRZEZNACZENIE TERENÓW
 RM TERENY ZABUDOWY ZAGRODOWEJ
 KDG TERENY DRÓG PUBLICZNYCH GMINNYCH

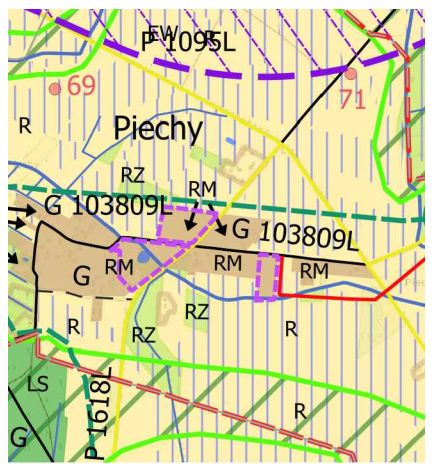
WYRYS ze STUDIUM UWARUNKOWAŃ I KIERUNKÓW ZAGOSPODAROWANIA PRZESTRZENNEGO GMINY PODEDWÓRZE
 przyjętego uchwałą nr IV/19/2002 z dnia 30 grudnia 2002 r., zmienionego uchwałą nr XXX/143/2006 z dnia 23 lutego 2006 r., nr IV/23/2011 z dnia 26 stycznia 2011 r., nr XXXII/259/2023 z dnia 28 listopada 2023 r. STUDIUM skala 1:25000

LEGENDA

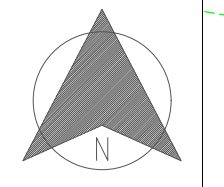
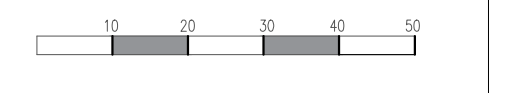
---+---+---+ GRANICE OBSZARÓW I TERENÓW
 ---+---+---+ GRANICE OBSZARU OGRANICZENIA PLANU
 ---+---+---+ LINE ROZDZIAŁAJĄCE TERENY O RÓŻNYCH FUNKCJACH LUB RÓŻNYCH ZAGOSPODAROWANIACH
 ---+---+---+ OZNACZENIA GRANICZNE
 ---+---+---+ LINE ZABUDOWY NIEPRZECIĄGALNE
 ---+---+---+ OZNACZENIE WYMIAROWANIA (cyfry podane przykładowo)
 ---+---+---+ odległość od linii rozgraniczających do linii zabudowy, gęstość siatki, itp.
 ---+---+---+ PRZEZNACZENIE TERENÓW
 RM TERENY ZABUDOWY ZAGRODOWEJ
 KDG TERENY DRÓG PUBLICZNYCH GMINNYCH

LEGENDA

---+---+---+ GRANICE OBSZARÓW I TERENÓW
 ---+---+---+ GRANICE OBSZARU OGRANICZENIA PLANU
 ---+---+---+ LINE ROZDZIAŁAJĄCE TERENY O RÓŻNYCH FUNKCJACH LUB RÓŻNYCH ZAGOSPODAROWANIACH
 ---+---+---+ OZNACZENIA GRANICZNE
 ---+---+---+ LINE ZABUDOWY NIEPRZECIĄGALNE
 ---+---+---+ OZNACZENIE WYMIAROWANIA (cyfry podane przykładowo)
 ---+---+---+ odległość od linii rozgraniczających do linii zabudowy, gęstość siatki, itp.
 ---+---+---+ PRZEZNACZENIE TERENÓW
 RM TERENY ZABUDOWY ZAGRODOWEJ
 KDG TERENY DRÓG PUBLICZNYCH GMINNYCH



MIEJSKOWY PLAN ZAGOSPODAROWANIA PRZESTRZENNEGO GMINY PODEDWÓRZE (w części miejscowości Piechy)



RYSUNEK PLANU PROJEKT
 skala 1:1000
 MIEJSKOWY PLAN ZAGOSPODAROWANIA PRZESTRZENNEGO GMINY PODEDWÓRZE
 Załącznik nr 1 Arkusz: S, Piechy
 do uchwały Nr //2023
 Rady Gminy Podewórzec
 z dnia 2023 r.