

LEGENDA DO PLANU

- GRANICE OBSZARÓW I TERENÓW
- GRANICE OBSZARU OBLIĘTOGO PLANEM
- GRANICE ROZGRANICZAJĄCE TERENY O RÓŻNYCH FUNKCJACH LUB RÓŻNYCH ZASADACH ZAGOSPODAROWANIA
- OZNACZENIA GRAFICZNE
- LINIE ZABUDOWY NIEPRZEKAZALNE
- OZNACZENIE WYMIAROWANIA (cyfry podane przykładowo)
- odległości od linii rozgraniczających do linii zabudowy, granic stref, itp.
- PRZEZNACZENIE TERENÓW
- PEF
- TERENY PRODUKCJI ENERGII Z FOTOWOLTAKI
- KDG
- TERENY DRÓG PUBLICZNYCH GMINNYCH

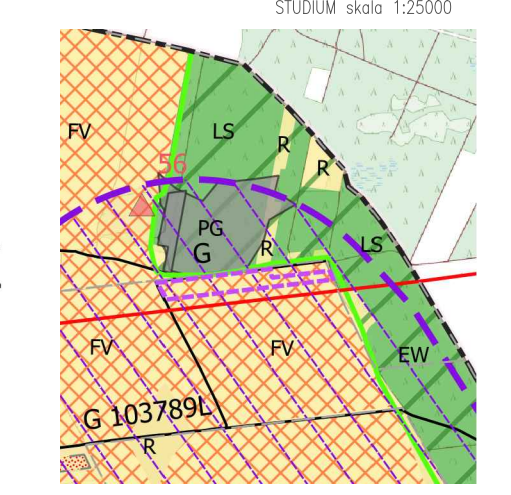
LEGENDA DO PLANU ISTNIEJĄCEGO POZA OBSZAR EM OBJĘTYM NINIEJSZYM PLANEM
(oznaczenia nieobowiązujące mające wyłącznie charakter informacyjny)

- LINIE ROZGRANICZAJĄCE TERENY O RÓŻNYCH FUNKCJACH LUB RÓŻNYCH ZASADACH ZAGOSPODAROWANIA
- OZNACZENIE WYMIAROWANIA (cyfry podane przykładowo)
- odległości między liniami rozgraniczającymi
- TERENY UPRAW POLOWYCH OBJĘTE ZAKAZEM ZABUDOWY
- TERENY ŁĄK I PASTWISK OBJĘTE ZAKAZEM ZABUDOWY
- TERENY LASÓW
- TERENY DOLESIEŃ
- EKSPLOATACJA SUROWCÓW MINERALNYCH
- TERENY DRÓG
- GRANICA STREFY OCHRONNEJ LINII NAPOMIETRZEJ ŚREDNIEGO NAPIĘCIA

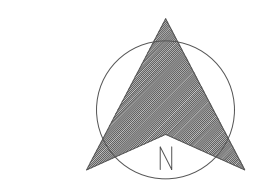
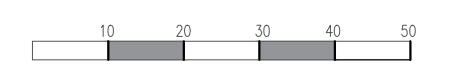
LEGENDA

- GRANICA OBIĘTU PLANU
- GRANICA OBSZARU OBLIĘTOGO PLANEM
- GRANICE ROZGRANICZAJĄCE TERENY O RÓŻNYCH FUNKCJACH LUB RÓŻNYCH ZASADACH ZAGOSPODAROWANIA
- OZNACZENIE WYMIAROWANIA (cyfry podane przykładowo)
- odległości między liniami rozgraniczającymi
- TERENY UPRAW POLOWYCH OBJĘTE ZAKAZEM ZABUDOWY
- TERENY ŁĄK I PASTWISK OBJĘTE ZAKAZEM ZABUDOWY
- TERENY LASÓW
- TERENY DOLESIEŃ
- EKSPLOATACJA SUROWCÓW MINERALNYCH
- TERENY DRÓG
- GRANICA STREFY OCHRONNEJ LINII NAPOMIETRZEJ ŚREDNIEGO NAPIĘCIA

WYRYS Z STUDIUM UWARUNKOWAŃ I KIERUNKÓW ZAGOSPODAROWANIA PRZESTRZENNEGO GMINY PODEDWÓRZE przyjętego uchwałą nr IV/19/2002 z dnia 30 grudnia 2002 r., zmienionej uchwałami: nr XXX/143/2006 z dnia 23 lutego 2006 r., nr IV/23/2011 z dnia 26 stycznia 2011 r., nr XXXIII/259/2023 z dnia 28 listopada 2023 r.



MIJSCOWY PLAN ZAGOSPODAROWANIA PRZESTRZENNEGO GMINY PODEDWÓRZE (w części miejscowości Grabówka)



RYSunEK PLANU PROJEKT
skala 1:1000

MIJSCOWY PLAN ZAGOSPODAROWANIA PRZESTRZENNEGO GMINY PODEDWÓRZE
Załącznik nr 1 Arkusz: E, Grabówka
do uchwały Nr //2023
Rady Gminy Podęwórze
z dnia 2023 r.