





**PROJEKT ZAGOSPODAROWANIA TERENU DZIAŁKI NR 95
POŁOŻONEJ W MIEJSCOWOŚCI ANTOPOL Gm. PODEDWÓRZE**

Inwestor: Gmina Podedwórze
Podedwórze 44, 21-222 Podedwórze
KATEGORIA OBIEKTU V
SKALA 1:500

BILANS TERENU		
Rodzaj powierzchni	Powierzchnia[m ²]	Udział procentowy[%]
projektowana altana (A)	35,00	0,22
istniejący budynek (1)	280,12	1,77
utwardzenie terenu	635,31	4,02
powierzchnia zieleni	14856,57	93,99
całkowita powierzchnia działki	15807	100,00

- LEGENDA:**
-  - PROJEKTOWANA ALTANA
 -  - ŚCIEŻKI UTWARDZONE KAMIENIEM
 -  - ISTNIEJĄCY BUDYNEK
 -  - GRANICE OPRACOWANIA

