

LEGENDA DO PLANU

- GRANICE OBSZARÓW I TERENÓW
- GRANICA OBSZARU OBJĘTEGO PLANEM
- LINIE ROZGRANICZAJĄCE TERENY O RÓŻNYCH FUNKCJACH LUB RÓŻNYCH ZASADACH ZAGOSPODAROWANIA
- OZNACZENIA GRAFICZNE
- LINIE ZABUDOWY NIEPRZEKRACZAJĄCE
- OZNACZENIE WYMIAROWANIA (cyfry podane przykładowo)
- odległości od linii rozgraniczających do linii zabudowy, granic stref, itp.

- PRZEZNACZENIE TERENÓW**
- MR TERENY ZABUDOWY ZAGRODOWEJ
 - KDP DROGA POWIATOWA

LEGENDA DO PLANU ISTNIEJĄCEGO POZA OBSZAREM OBJĘTYM NINIEJSZYM PLANEM
(oznaczenia nieobowiązujące mające wyłącznie charakter informacyjny)

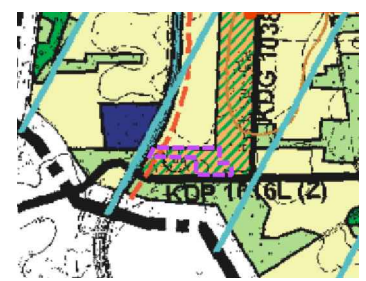
- LINIE ROZGRANICZAJĄCE TERENY O RÓŻNYCH FUNKCJACH LUB RÓŻNYCH ZASADACH ZAGOSPODAROWANIA
- OZNACZENIE WYMIAROWANIA (cyfry podane przykładowo)
- odległości między liniami rozgraniczającymi
- MR MIESZKALNICTWO ROLNICZE: ISTNIEJĄCE/PROJEKTOWANE
- RZ TERENY ŁĄK I PASTWISK OBJĘTE ZAKAZEM ZABUDOWY
- RP TERENY UPRAW POLOWYCH OBJĘTE ZAKAZEM ZABUDOWY
- KG, KP TERENY DRÓG

LEGENDA DO PROGNOZY

- TERENY POTENCJALNIE UCHYLENIE DLA ŚRODOWISKA
- TERENY POTENCJALNIE KORZYSCNE DLA ŚRODOWISKA
- TERENY NEUTRALNE DLA ŚRODOWISKA

WYRYS ze STUDIUM UWARUNKOWAŃ I KIERUNKÓW ZAGOSPODAROWANIA PRZESTRZENNEGO PODEDWÓRZE (uchwała nr IV/23/2011 Rady Rady Gminy Podedwórze z dnia 26 stycznia 2011 r.)

skala 1:25000




LEGENDA

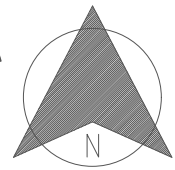
- zabudowy osadnicwa wiejskiego z lokalizacją usług podstawowych
- strefy lokalizacji zabudowy letniskowej i rozwoju usług agroturystycznych
- granice stref przyrodniczo-krajobrazowych

**PROGNOZA
ODDZIAŁYWANIA NA ŚRODOWISKO
PROJEKTU MIEJSCOWEGO PLANU
GMINY PODEDWÓRZE
(w części miejscowości Zaliszcze)**

RYSUNEK PLANU
skala 1:1000



ZESPÓŁ AUTORSKI
PROJEKTANCI
inż. KATARZYNA SOKULSKA
inż. DAWID WYSOCKI
KOMUNIKACJA I INFRASTRUKTURA TECHNICZNA
SKUTKI FINANSOWE
inż. PIOTR BOJCZUK
upr. bud. nr 2669/Lb/74
OCHRONA ŚRODOWISKA I PRZYRODY
mgr geogr. PRZEMYSŁAW BOJCZUK



MIEJSCOWY PLAN ZAGOSPODAROWANIA PRZESTRZENNEGO GMINY PODEDWÓRZE
RYSUNEK PLANU skala 1:1000
Załącznik nr 1 Arkusz: E, Zaliszcze
do uchwały Nr
Rady Gminy Podedwórze
z dnia 2022 r.