

LEGENDA DO PLANU

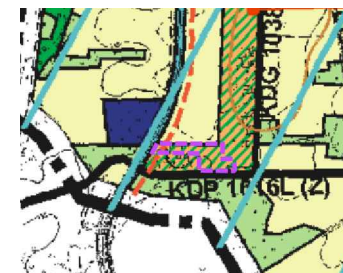
- GRANICE OBSZARÓW I TERENÓW
 GRANICA OBSZARU OBJĘTEGO PLANEM
 LINIE ROZGRANICZAJĄCE TERENY O RÓŻNYCH FUNKCJACH LUB RÓŻNYCH ZASADACH ZAGOSPODAROWANIA
- OZNACZENIA GRAFICZNE
 LINIE ZABUDOWY NIEPRZEKRACZALNE
- OZNACZENIE WYMIAROWANIA (cyfry podane przykładowo)
 - odległości od linii rozgraniczających do linii zabudowy, granic stref, itp.
- PRZEZNACZENIE TERENÓW
 MR TERENY ZABUDOWY ZAGRODOWEJ
- KDP DROGA POWIATOWA

LEGENDA DO PLANU ISTNIEJĄCEGO POZA OBSZAREM OBJĘTYM NINIEJSZYM PLANEM
 (oznaczenia nieobowiązujące mające wyłącznie charakter informacyjny)

- LINIE ROZGRANICZAJĄCE TERENY O RÓŻNYCH FUNKCJACH LUB RÓŻNYCH ZASADACH ZAGOSPODAROWANIA
- OZNACZENIE WYMIAROWANIA (cyfry podane przykładowo)
 - odległości między liniami rozgraniczającymi
- MR MIESZKALNICTWO ROLNICZE: ISTNIEJĄCE/PROJEKTOWANE
- RZ TERENY ŁĄK I PASTWISK OBJĘTE ZAKAZEM ZABUDOWY
- RP TERENY UPRAW POŁOWYCH OBJĘTE ZAKAZEM ZABUDOWY
- KG, KP TERENY DRÓG

WYRYS ze STUDIUM UWARUNKOWAŃ I KIERUNKÓW ZAGOSPODAROWANIA PRZESTRZENNEGO PODEDWÓRZE (uchwała nr IV/23/2011 Rady Rady Gminy Podedwórze z dnia 26 stycznia 2011 r.)

skala 1:25000




LEGENDA

- zabudowy osadnicwa wiejskiego z lokalizacją usług podstawowych
- strefy lokalizacji zabudowy letniskowej i rozwoju usług agroturystycznych
- granice stref przyrodniczo-krajobrazowych

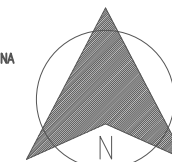
MIEJSCOWY PLAN ZAGOSPODAROWANIA PRZESTRZENNEGO GMINY PODEDWÓRZE
 (w części miejscowości Zaliszcze)

RYSUNEK PLANU skala 1:1000



ZESPÓŁ AUTORSKI

PROJEKTANCI
 inż. KATARZYNA SOKULSKA
 inż. DAWID WYSOCKI
 KOMUNIKACJA I INFRASTRUKTURA TECHNICZNA SKUTKI FINANSOWE
 inż. PIOTR BOJCZUK
 upr. bud. nr 2669/Lb/74
 OCHRONA ŚRODOWISKA I PRZYRODY
 mgr geogr. PRZEMYSŁAW BOJCZUK



MIEJSCOWY PLAN ZAGOSPODAROWANIA PRZESTRZENNEGO GMINY PODEDWÓRZE

RYSUNEK PLANU skala 1:1000
 Załącznik nr 1 Arkusz: E, Zaliszcze do uchwały Nr Rady Gminy Podedwórze z dnia 2022 r.